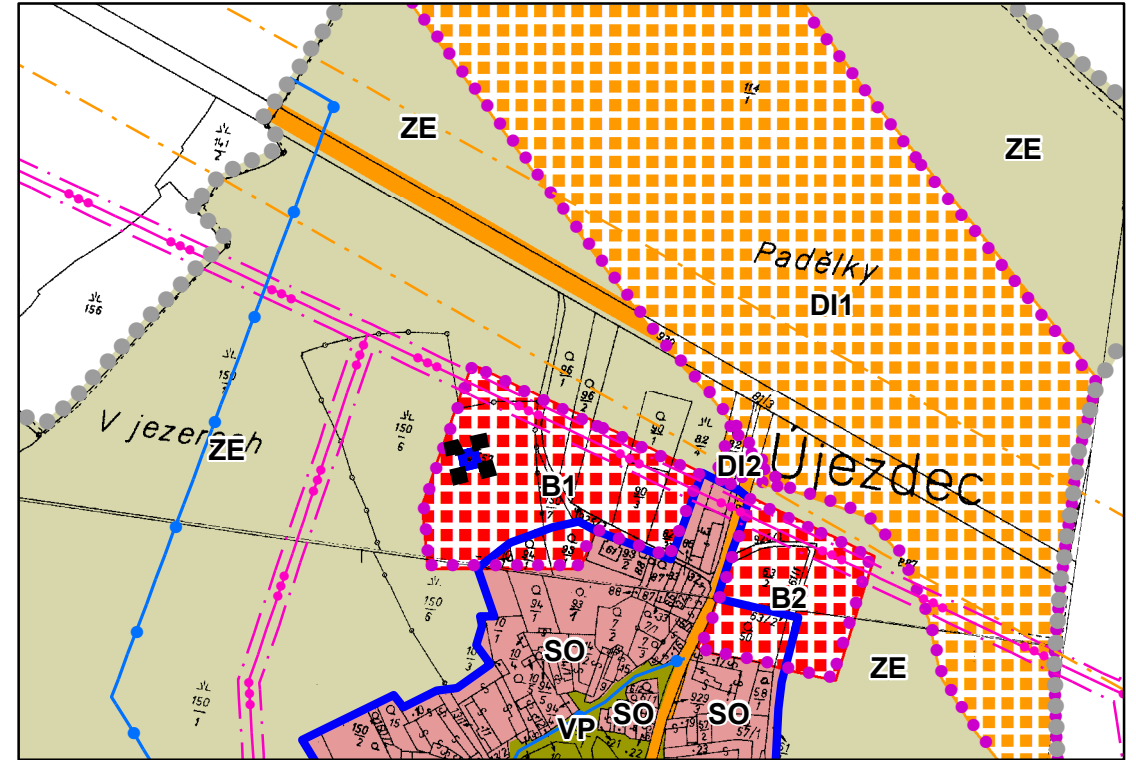
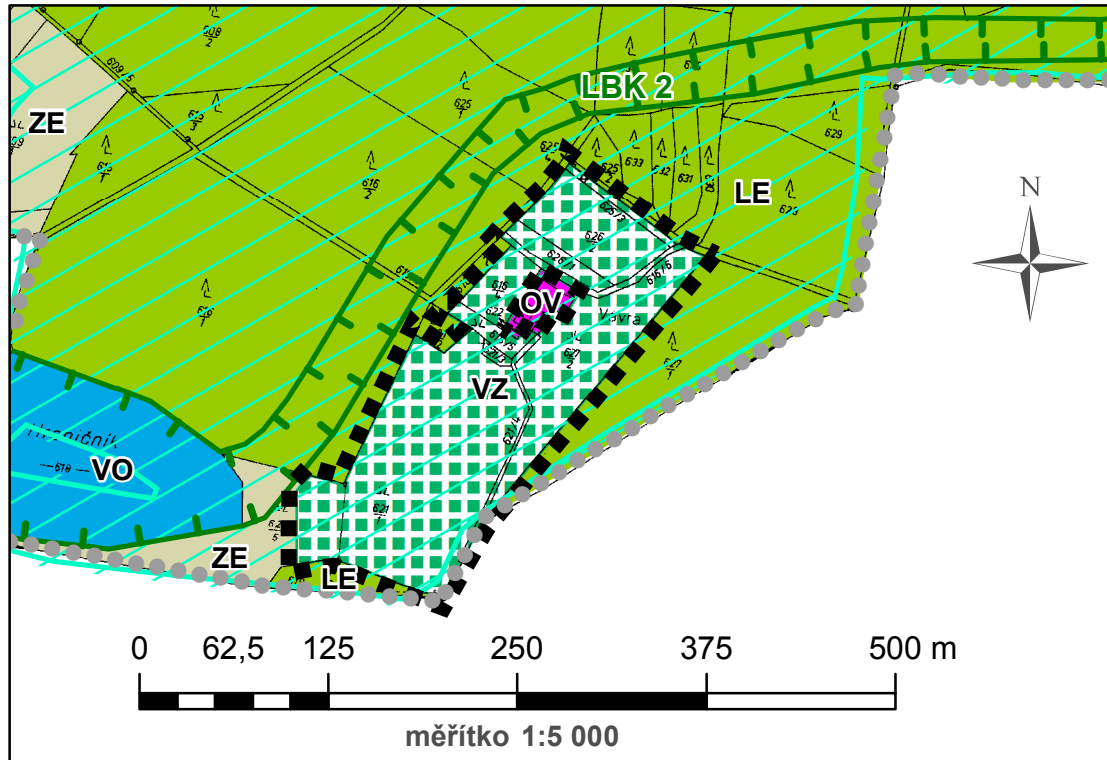




koordinační výkres








odůvodnění změny č. 3 územního plánu Újezdec



Legenda

-  správní území obce
-  řešené území změny č. 3

důležitá omezení v území

-  elektrické vedení vysokého napětí
-  ochranné pásmo elektrizační soustavy
-  vodovod
-  ochranné pásmo silnice
-  vzdálenost 50 m od okraje lesa - celé řešené území
-  zranitelná oblast - celé řešené území
-  ptačí oblast - celé řešené území

plochy stabilizované

SO

VP

OV

DI

VO

ZE

LE

plochy změn

B

VZ

DI

plochy bydlení

plochy smíšené obytné

plochy veřejných prostranství

plochy veřejné zeleně

plochy občanského vybavení

plochy dopravní infrastruktury

plochy vodní a vodohospodářské

plochy zemědělské

plochy lesní