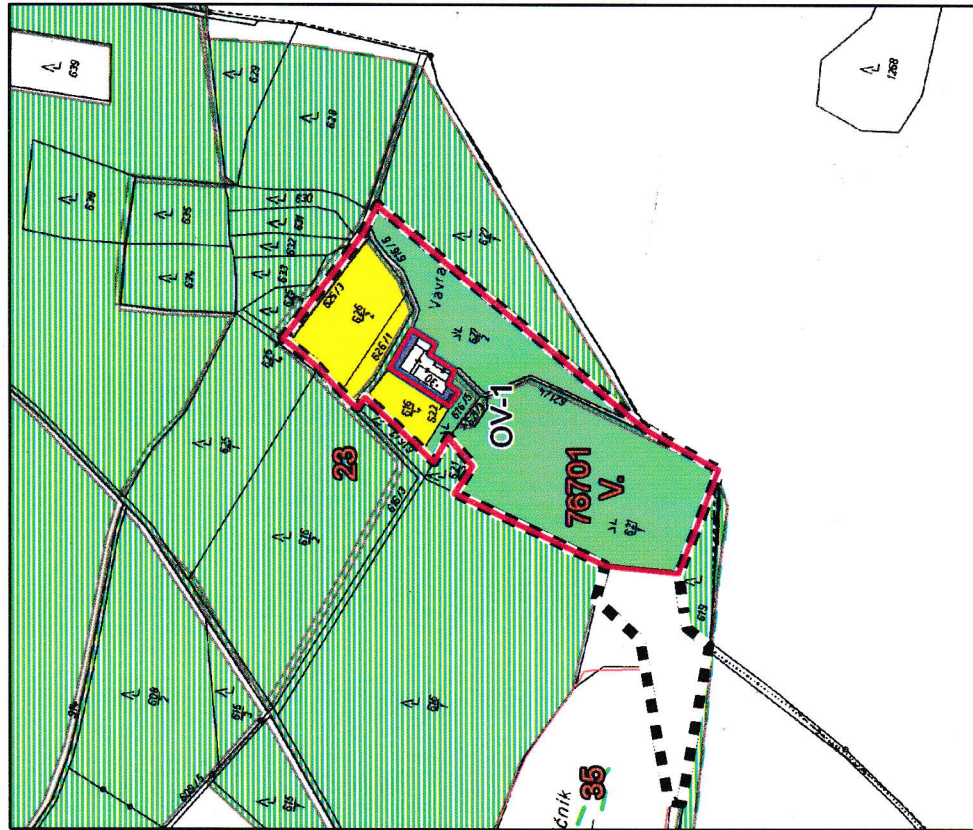










# výkres předpokládáných záborů půdního fondu



příloha č. 4c opatření obecné povahy  
odůvodnění změny č. 2 ÚP Újezdec



## Legenda

-  řešené území změny
-  zastavěné území dle stávajícího ÚP
-  plochy občanského vybavení
-  zábor zahrada
-  zábor trvalý travní porost
-  zábor orná půda
-  bonitovaná půdně ekologická jednotka
-  BPEJ / třída ochrany zemědělské půdy

## limity využití území a další limitující skutečnosti

-  vzdálenost 50 m od okraje lesa
-  les

	
<b>UPLAN, s. r. o.,</b> Vlasáň 21, 392 01 Soběslav	
datum vyhotovení říjen 2010 VYPRACOVANÍ: Ing. Vlastimil Šarčba Ing. Miroslava Báčová	
odpovědný projektant: Ing. arch. Jaroslav Poláček číslo paré <i>1</i>	

