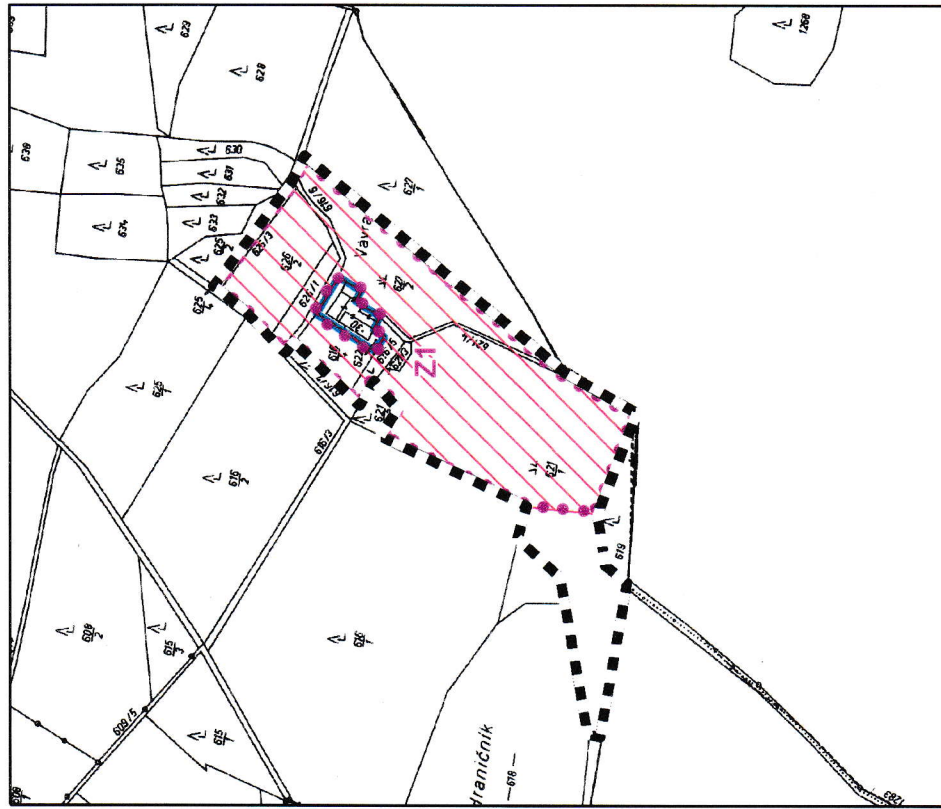



výkres základního členění území

příloha č. 2a opatření obecné povahy
změna č. 2 ÚP Újezdec



Legenda



řešené území změny

zastavěné území dle stávajícího ÚP

zastavitelná plocha

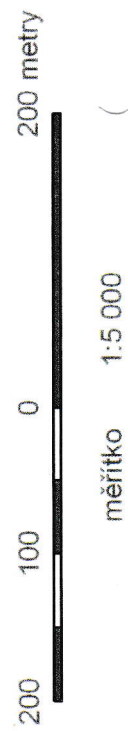
plochy, kde změny prověří územní studie



Záznam o účinnosti
 vydávající správní orgán: územní úřad Újezdec
 Zastupitelstvo obce Újezdec
 datum vydání: 21.10.2010
 oprávněná osoba: Ing. Vladimír Smrčka
 funkce: pracovník podléhající ÚPLAN
 s. r. o. která vykonává územně plánovací
 činnost
 podpis: [Signature]
 Za Obecní úřad Újezdec:
 jméno a příjmení: JH Šubr
 funkce: starosta obce Újezdec
 podpis: [Signature]



UPLAN, s. r. o.
 Vlastibot 21, 392 01 Soběslav
 datum vyhotovení: říjen 2010
 vypracoval:
 Ing. Vladimír Smrčka
 Ing. Markéta Běčková
 odpovědný projektant:
 Ing. arch. Jaroslav Poláček
 číslo par.: 7



[Handwritten mark]